



오정일반산업단지 내 주력용지 지구단위계획

지구단위계획구역에
관한 결정도

Key Map



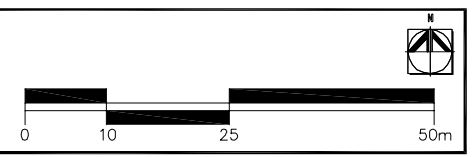
Legend

 지구단위계획구역



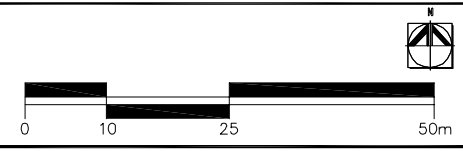
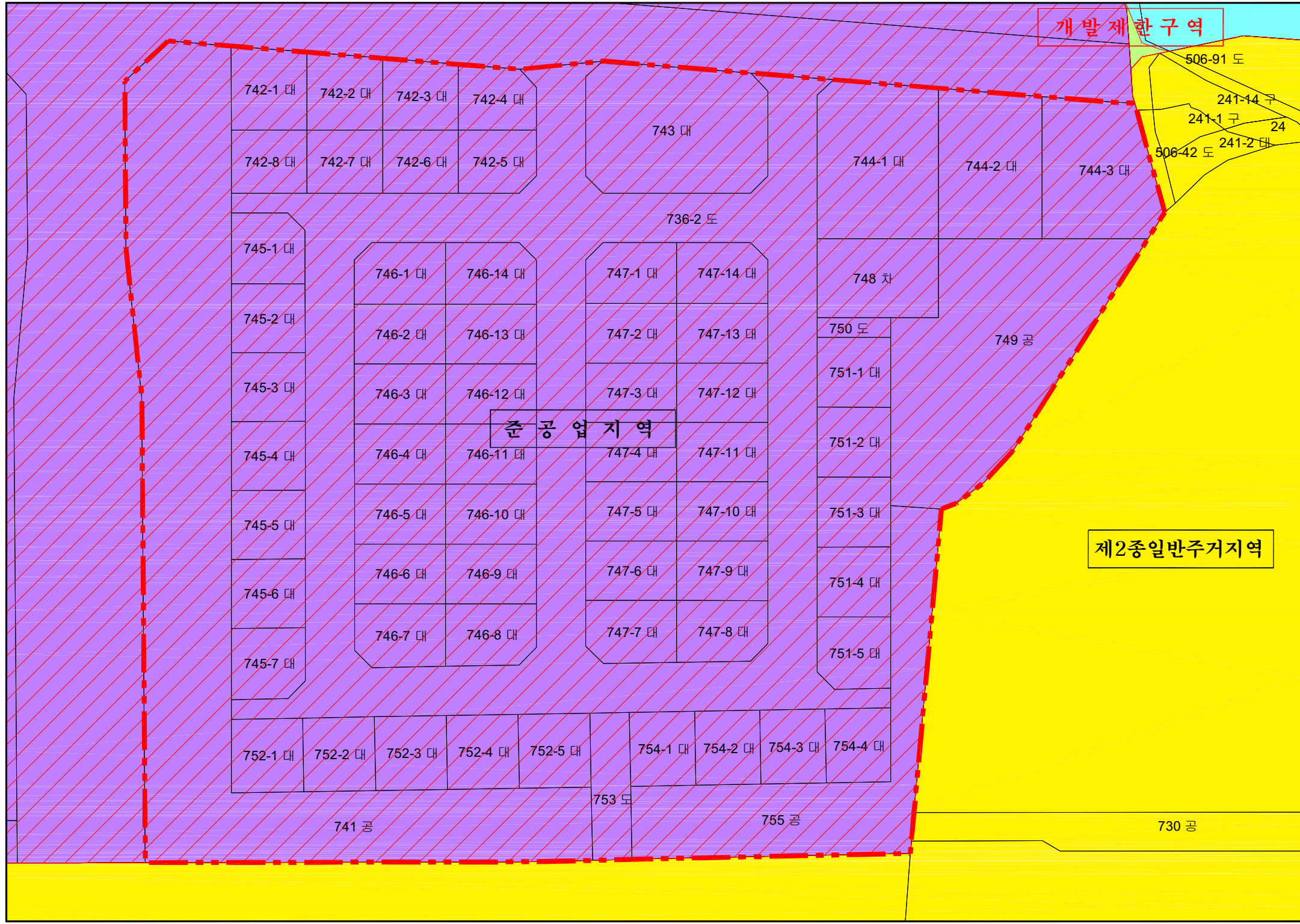
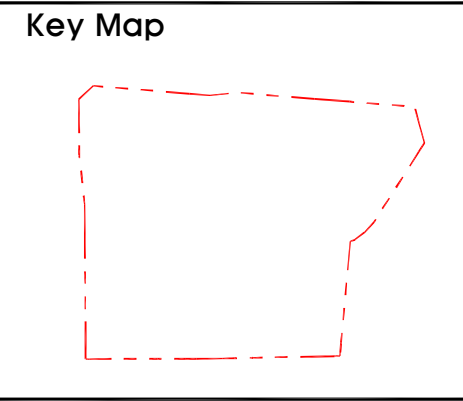
지구단위계획구역

23



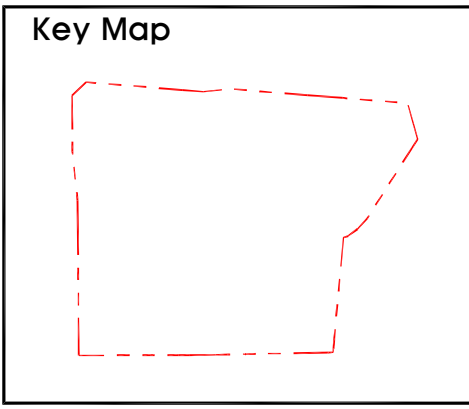
오정일반산업단지 내 주택용지 지구단위계획

용도지역 · 지구에 관한 결정도



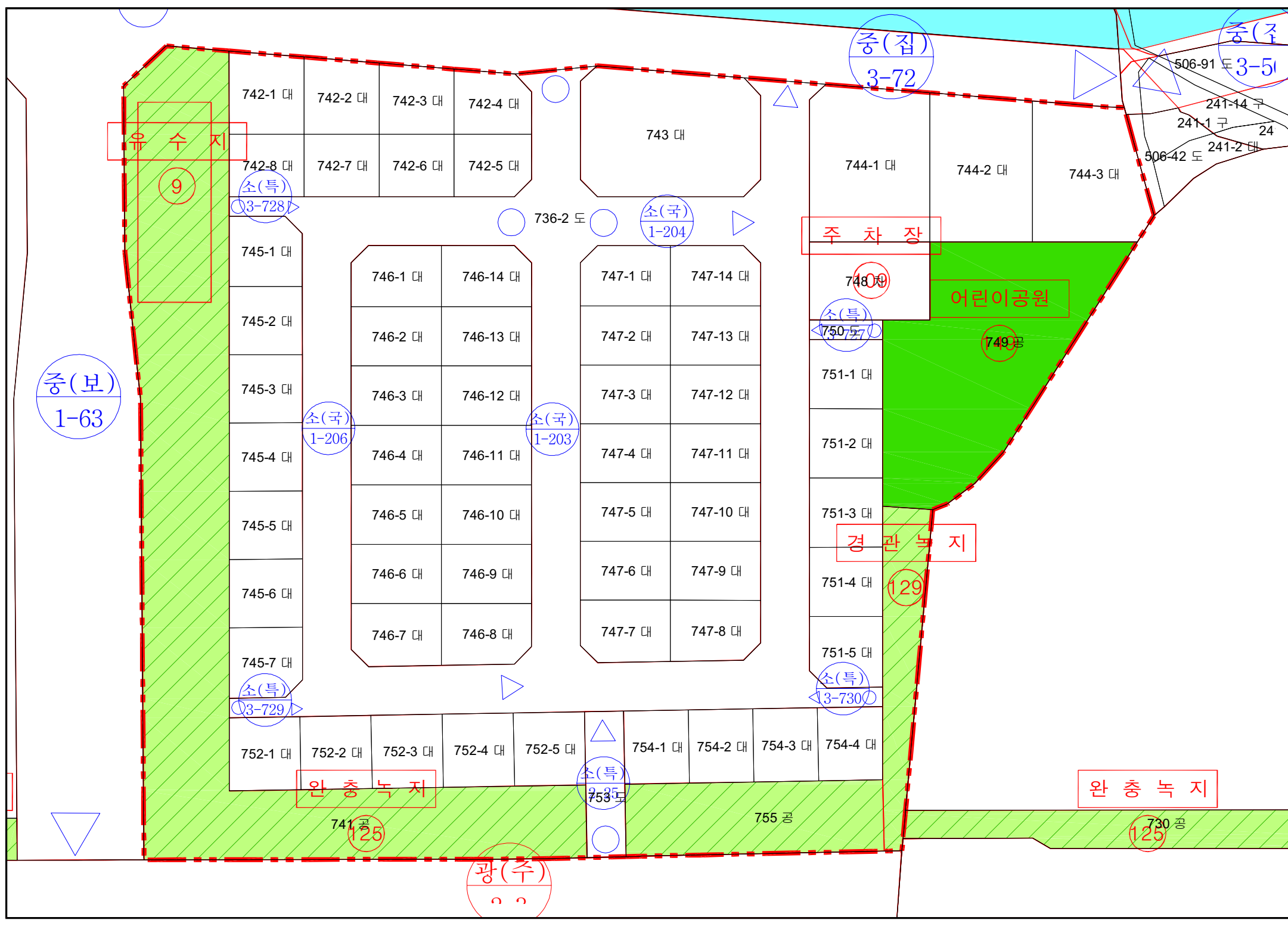
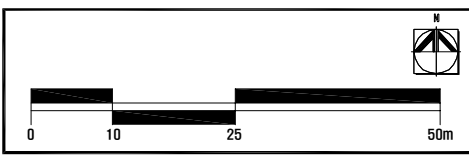
오정일반산업단지 내 주택용지 지구단위계획

기반시설의 배치와 규모에 관한 결정도



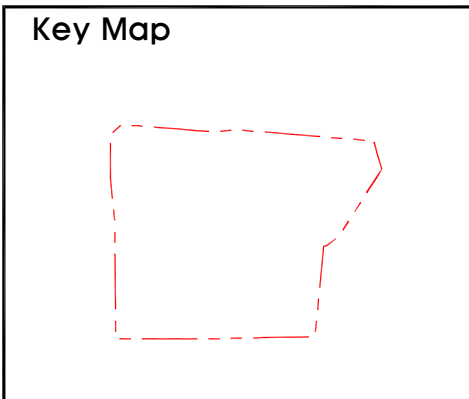
Legend

- 지구단위계획구역
- 공원
- 녹지
- 도로(대로 이상)
- 도로(중로 이하)
- 기타시설



오정일반산업단지 내 주택용지 지구단위계획

건축물 및 기타사항에
관한 결정도



Legend

- 지구단위계획구역
- R 주택(단독)
- 획지경계
- ①-1 획지번호
- S 근생시설
- P 주차장
- | | | |
|--------|---------|---------|
| R1 | 4 | 용도 최고층수 |
| 80% 이하 | 400% 이하 | 건적 용적률 |

